







LEGENDA

- Limite administrativo do concelho - CAOP 2014




CLASSIFICAÇÃO DE ZONAMENTO ACÚSTICO

- | | |
|---|---|
|  |  |
| Zo | Zo |







REDE VIÁRIA

- Rede Rodoviária principal
- | | |
|---|--|
|  | Estrada Nacional |
|  | Rede principal prevista (novo traçado) |
|  | Estrada Regional |
|  | Estrada Municipal |
| | Caminhos Municipais |

- Rede Rodoviária Distribuidora

- | | |
|---|---|
|  | Estrada Municipal |
|  | Caminhos Municipais |
|  | Rede distribuidora prevista (novo traçado) |

- Rede Rodoviária local

- | | |
|---|---------------------------------|
| | Caminhos Municipais |
|  | Nó Rodoviário |
|  | Nó Rodoviário Previsto |
|  | Ligação sobre traçado existente |
|  | Ligação sobre traçado proposto |
|  | Ciclovia |
|  | Perímetros Urbanos |

NOTA:
As zonas mapeadas encontram-se numa zona

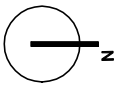
correspondem a:

- parâmetros urbanos
- espaços de equipamentos
- espaços verdes
- espaços de utilização recreativa e lazer

As zonas industriais e os espaços de atividades económicas não têm limites máximos de ruído associados.

Entidade Proprietária: Município de Vimioso
Entidade Produtora: Smaproge Geomatic Solutions, Lda
Série cartográfica: 1.10000
Data de edição: 2007
Data de homologação: 21-07-2009
Número da homologação: 819
Entidade homologadora: pela homologação: Instituto Geográfico Português
Sistema de referência: Datum 73
Datum: Datum 73 (Merid) 3
Sistema de projeção: Gauss - Kruger
Exatidão posicional: 1,5m
Exatidão temática: 99%
Estado Posicional: Normal; desvio inferior a 3m

	52.1	52.2	
576	52.3	52.4	53.3
61.2	66.1	66.2	67.1
55.4	66.3	66.4	67.3
79.2	80.1	80.2	81.1
79.4	80.3	80.4	81.3



Município de Vimioso
Revisão do PDM

Município de Vimioso

Divisão de Planeamento e Urbanismo
Praça Eduardo Coelho, nº 1
5230 Vimioso
t: 273 518 120
f: 273 512 510
glcmv@cm-vimioso.pt



município de
VIMIOSO

Município de Vimioso

Ítem	Unidad	Valor
Planta de Ordenamiento Anexa - Carta de Zonamiento Acústico	1	25

Energy

especialidade dosent